Suuremänni tee piki- ja ristprofiil. 500 m

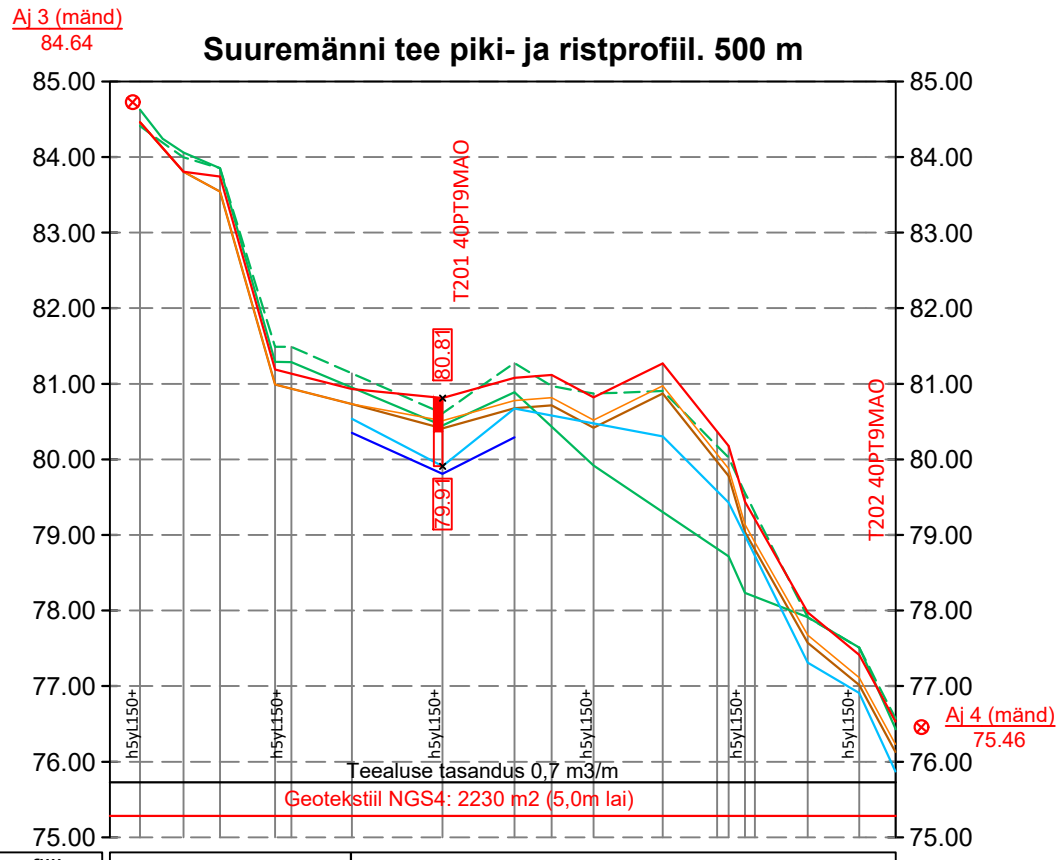

Mv 1:100
Mh 1:5000

1	Projekteeritud	Ristprofiili nr	RP2	RP3
2		Katendi tüüp	4,5-10-20-G	4,5-10-20-G-20
3		Teekatte kõrgusarvud tee teljel (m)	84.46 83.81 83.74 81.19 81.13 80.93 80.81 81.08 81.12 80.82 81.27 80.18 79.44 77.97 77.41 76.53	
4		Teemulde kõrgusarvud tee teljel (m)	84.46 83.81 83.54 80.99 80.73 80.51 80.78 80.82 80.52 80.97 80.07 79.88 79.14 78.90 77.67 77.11 76.22	
5		Parempoolse kraavi põhja kõrgusarvud (m)	80.35 79.81 80.29	
6		Vasakpoolse kraavi põhja kõrgusarvud (m)	80.54 79.91 80.67 80.31 79.43 77.31 76.91 75.87	
7		Ol.oleva mulde kõrgusarvud teeteljel (m)	84.46 83.81 83.54 80.99 80.93 80.73 80.41 80.68 80.72 80.42 80.87 79.78 79.04 77.57 77.01 76.13	
8		Maapinna kõrgusarvud (m) P	84.63 84.24 84.06 83.85 81.29 81.29 80.45 80.89 79.92 78.72 78.23 77.91 77.51 76.43	
9		Maapinna kõrgusarvud (m) V	84.41 84.00 83.85 81.49 81.49 80.61 81.28 80.97 80.87 80.91 80.03 79.56 77.91 77.51 76.57	
10		Pikettide vahekaugused (m)	29 24 36 1 40 60 48 25 28 46 36 8 7 35 34 24	
11		Proj. piketaaž (looduses iga 100 m tagant)	0+00 0+29 0+53 0+89 1+00 1+40 2+00 2+48 2+72 3+00 3+46 3+89 4+00 4+42 4+76 5+00	
12		Sirge ja kõvera pikkus ning raadius tee teljel	80 R25 20 286 R50 30 85	
13		Trassiserva kaugus tee teljest vasakul (m)	3.5 3.5 7 7 7 7 7	
15		Kraavi siseserva kaugus tee teljest (m)	3.5 3.5 3.5 3.5 3.5	
15		Sirgestatud trassi plaan		
16		Kraavi siseserva kaugus tee teljest (m)	3.5 3.5	
17		Trassiserva kaugus tee teljest paremal (m)	3.5 3.5 7 7 4 4 4	
18		Kilometraaž	0.50 km	

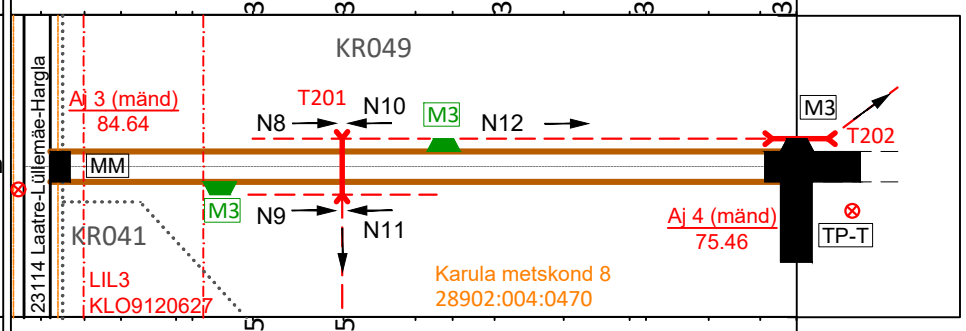

LEPPEMÄRGID TRASSI PLAANIL

- T201 — Uus truup numbriga
- M3 — Mahasõidukoht tüübinumbriga
- M3 — Mahasõidukoht mulde ehitamiseta
- MM — Riigiteelt mahasõidukoht
- TP-T — Üheharuline tagasipööramiskoht
- Uus nõva
- N1 — Veejuhtme nr ja voolu suund
- Karula metskond 8 28902:004:0470 — Katastriüksuse piir, nimi ja tunnus
- Aj 3 (mänd) 84.64 — Ajutine reeper
- KR049 — Metsakvartali piir ja nr

LEPPEMÄRGID PIKIPROFIILIL

- Aj 3 (mänd) 84.64 — Reeper numbri ja kõrgusarvuga
- T1 50PT10KOK — Uus truup numbri ja iseloomustusega (läbimõõt, materjal, pikkus, otsaku tüüp)
- Proj. vasakpoolse veejuhtme põhi
- Proj. parempoolse veejuhtme põhi
- Teetelje pind
- Maapind
- Projekteeritud teekatte

Tee tüüpristprofiilid; M 1:100

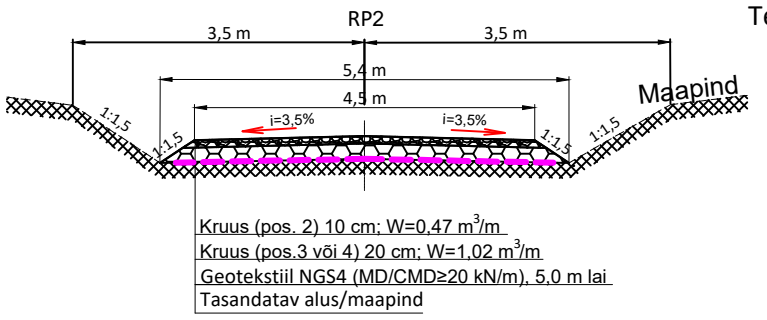

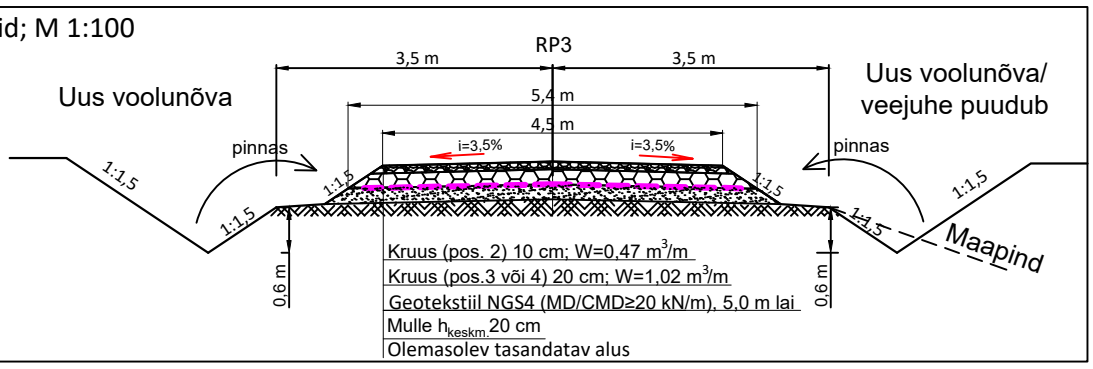

REK Projekt OÜ	REG. nr: 14833287 Aadress: Salu tee 27, Lohkva küla, Luunja vald, 62207 e-mail: info@rekprojekt.ee. tel: 55662152 MATER: MP0322-00, MU0322-00. MTR: EEP004306		Töö nr:	24-02	VER nr:	V01
			Tellija:	RMK		
Autor:	A. Glazatšev	allkirjastatud digitaalselt	Töö nimetus:	Suuremänni tee ehitamise ja Kirbu metsatee rekonstrueerimise projekt		
Vast. spets:	A. Glazatšev	allkirjastatud digitaalselt	Joonise nimetus:	Suuremänni tee piki- ja ristprofiil		
Autodesk Civil 3D 2023. SN: 569-11754382			Kuupäev: 16/02/24	Mõõtkava: M 1:100/5000	Joonise nr:	5